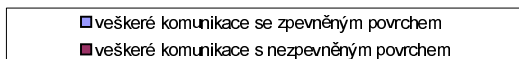
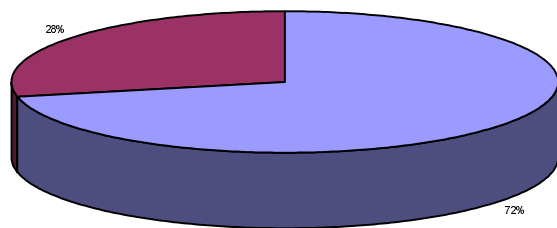


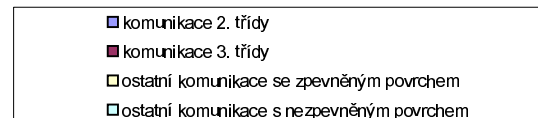
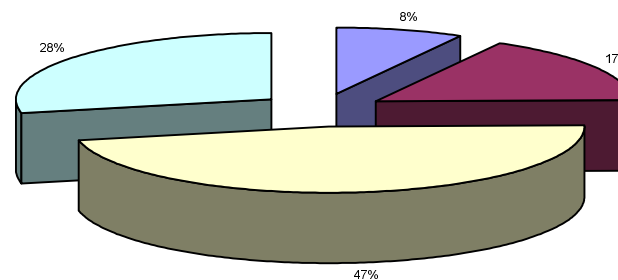
### Kvalita cestní sítě v navrhovaném CHKO Novohradské hory

kvalita komunikace		českobudějovická část PP Novohradské hory	českokrumlovská část PP Novohradské hory	celkem	
		24,712	23,823	48,535	427,754
		45,312	54,327	99,639	
místní zpevněné	veřejné	55,886	nemapováno	279,58	
	lesní - celoročně provozuschopné		76,102		
	veřejné - sezónně provozuschopné se špatným zpevněným povrchem		39,942		
	lesní - sezónně provozuschopné se špatným zpevněným povrchem		107,65		
místní nezpevněné	veřejné - sezónně provozuschopné s nezpevněným povrchem	82,436	48,074	169,353	169,353
	lesní - sezónně provozuschopné s nezpevněným povrchem		38,843		

Kvalita povrchu cest v navrhované CHKO Novohradské hory



Kvalita cestní sítě v navrhované CHKO Novohradské hory



### Návrh cestní sítě v navrhované CHKO Novohradské hory

	českobudějovická část PP Novohradské hory	českokrumlovská část PP Novohradské hory	celkem
návrh obnovy původních cest	45,233	43,991	89,224
cesty navrhované ÚP	2,296	10,591	12,887
celková délka stávajících cest	208,346	388,761	597,107
celková délka navržených cest	47,529	54,582	102,111

Návrh cestní sítě v navrhované CHKO Novohradské hory

